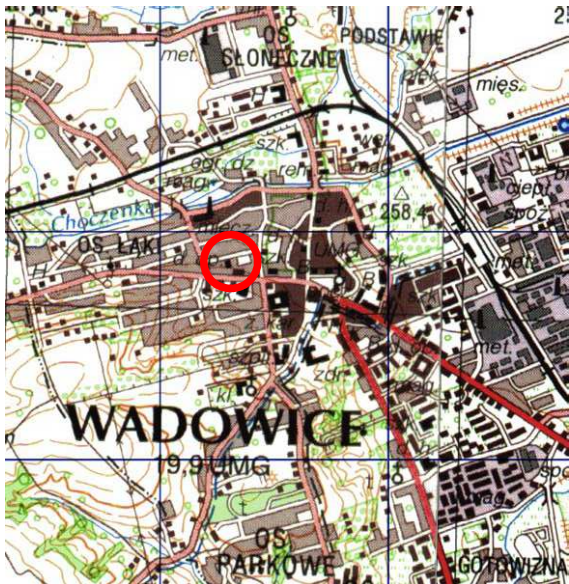


ORIENTACJA

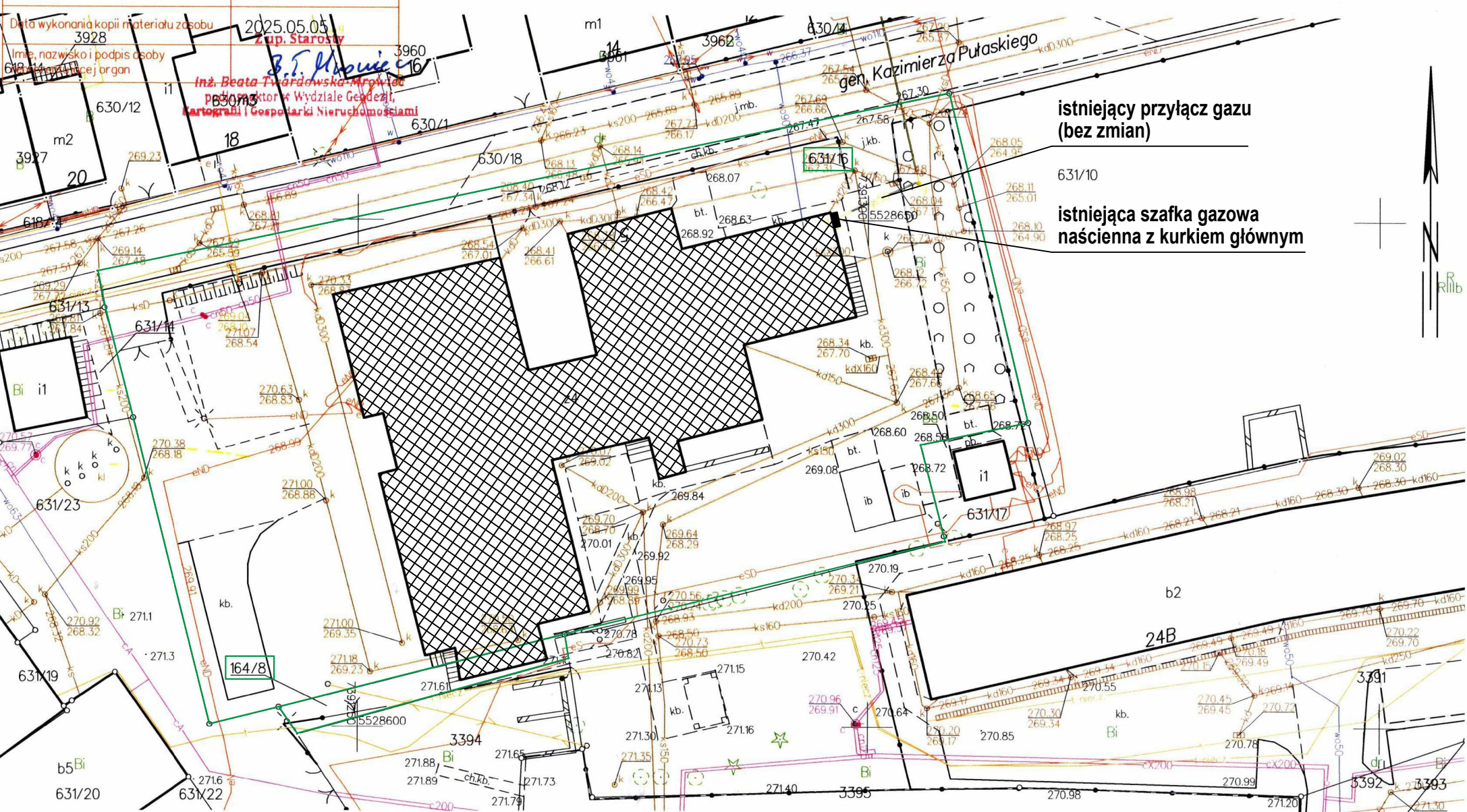


Nr kanc.:NGK.6642.1482.2025	
Nazwa organu prowadzącego państwowy zasób geodezyjny i kartograficzny	STAROSTA WADOWICKI
Identyfikator ewidencyjny materiału zasobu	PL.PZGIK.7491
Nazwa materiału zasobu	Mapa zasadnicza

MAPA ZASADNICZA  
Sekcje mapy: 7.121.07.08.1.3  
SKALA 1:500

Województwo: małopolskie  
Powiat: wadowicki  
Jednostka ewidencyjna: 121809\_4, Wadowice -miasto  
Obręb: 0001, Wadowice

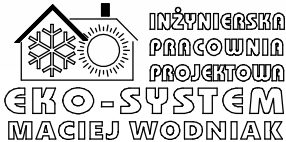
Układ odniesienia: PL-ETRF89, układ wsp. płaskich: PL-2000 strefa 7 (21°), układ wys.: PL-EVRF2007-NH



LEGENDA

- ISTNIEJĄCY BUDYNEK OBJĘTY OPRACOWANIEM
- GRANICE DZIAŁKI
- 631/16 NUMERY DZIAŁEK OBJĘTEJ OPRACOWANIEM

Wadowice dn. 2025-05-05  
Sporządził(a) wydruk: Beata Twardowska-Mrowiec



34-100 Wadowice  
ul.dr.J.Putka 5  
tel: 600 812 680  
ekosystem@wp.pl

Nazwa i adres obiektu budowlanego:  
Budynek Domu Pomocy Społecznej  
ul. Pułaskiego 5, 34-100 Wadowice  
działki nr 631/16, 164/8

Temat:  
Rozbiórka i budowa instalacji gazowej

Tytuł rysunku:  
PLAN SYTUACYJNY

	Imię i nazwisko	Specjalność	Nr upr.	Podpis	Data
Projektował	mgr inż.Maciej Wodniak	instalacyjna	MAP/0365/PWOS/08		06.2025
Sprawdził	inż. Ł.Karpinski	instalacyjna	MAP/0109/P00S/05		06.2025
Branża/Stadium:	PT	Skala:	1:500	Nr rys.	Z-01